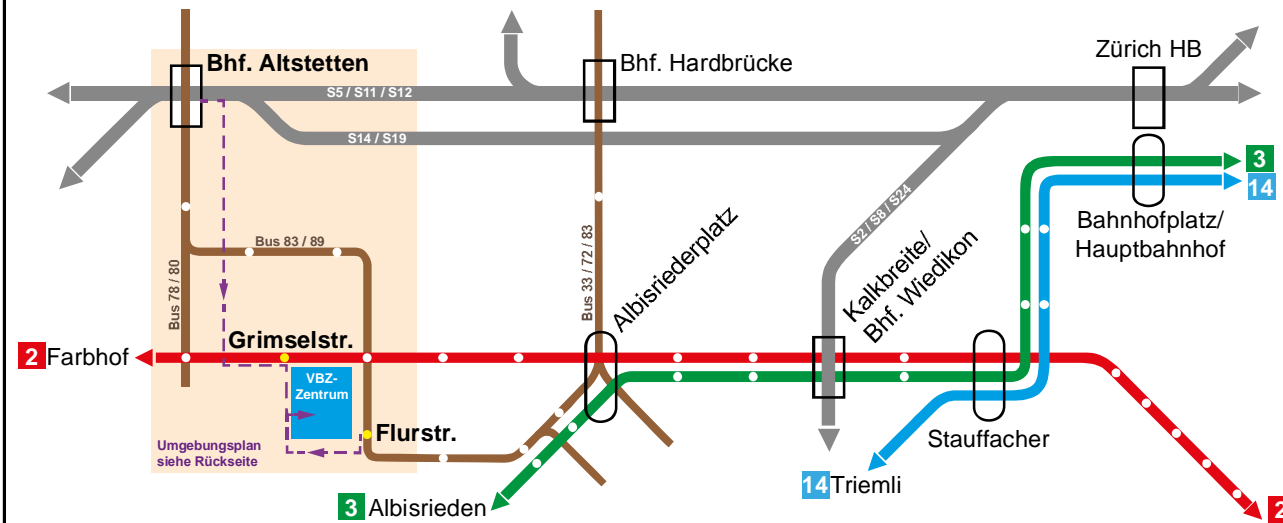


... mit dem öffentlichen Verkehr



Ab Zürich Hauptbahnhof

- Ab Bahnhofplatz/HB mit Tramlinie 3 ► Albisrieden oder Tramlinie 14 ► Triemli bis Haltestelle Stauffacher
- Ab Stauffacher mit Tramlinie 2 ► Farbhof bis Haltestelle Grimselstrasse
- Fussweg ab Haltestelle Grimselstrasse ca. 5 Minuten

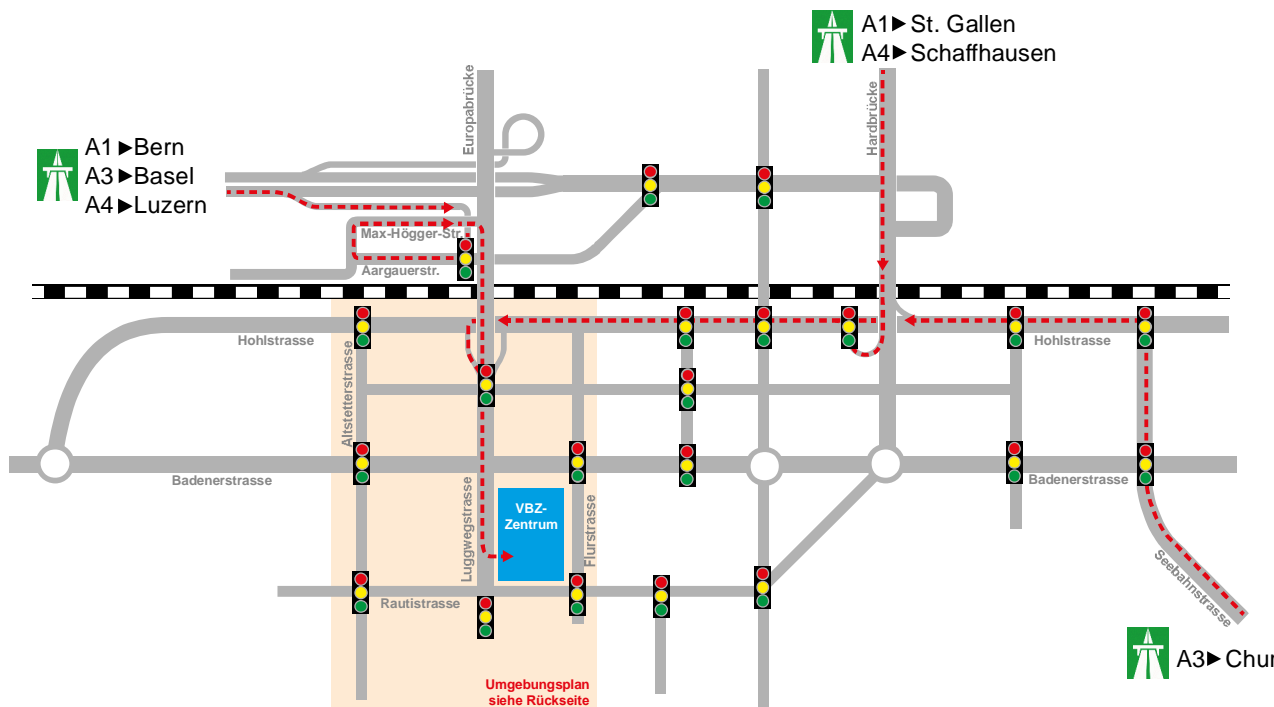
Ab Bellevue / Paradeplatz

- Mit Tramlinie 2 ► Farbhof bis Haltestelle Grimselstrasse
- Fussweg ab Haltestelle Grimselstrasse ca. 5 Minuten

Ab Bahnhof Altstetten (S-Bahn)

- Fussweg ca. 15 Minuten (siehe auch Umgebungsplan auf der Rückseite)

... mit dem Auto



Von Bern / Basel / Luzern

- A1/A4 bis Limmattalerkreuz, weiter ► Zürich-City
- Anschluss Zürich-Altstetten
- Aargauerstrasse rechts (► Altstetten)
- Max-Högger-Strasse rechts
- Rampe auf Europabrücke, an LSA rechts (► Altstetten)
- Luggwegstrasse geradeaus bis VBZ

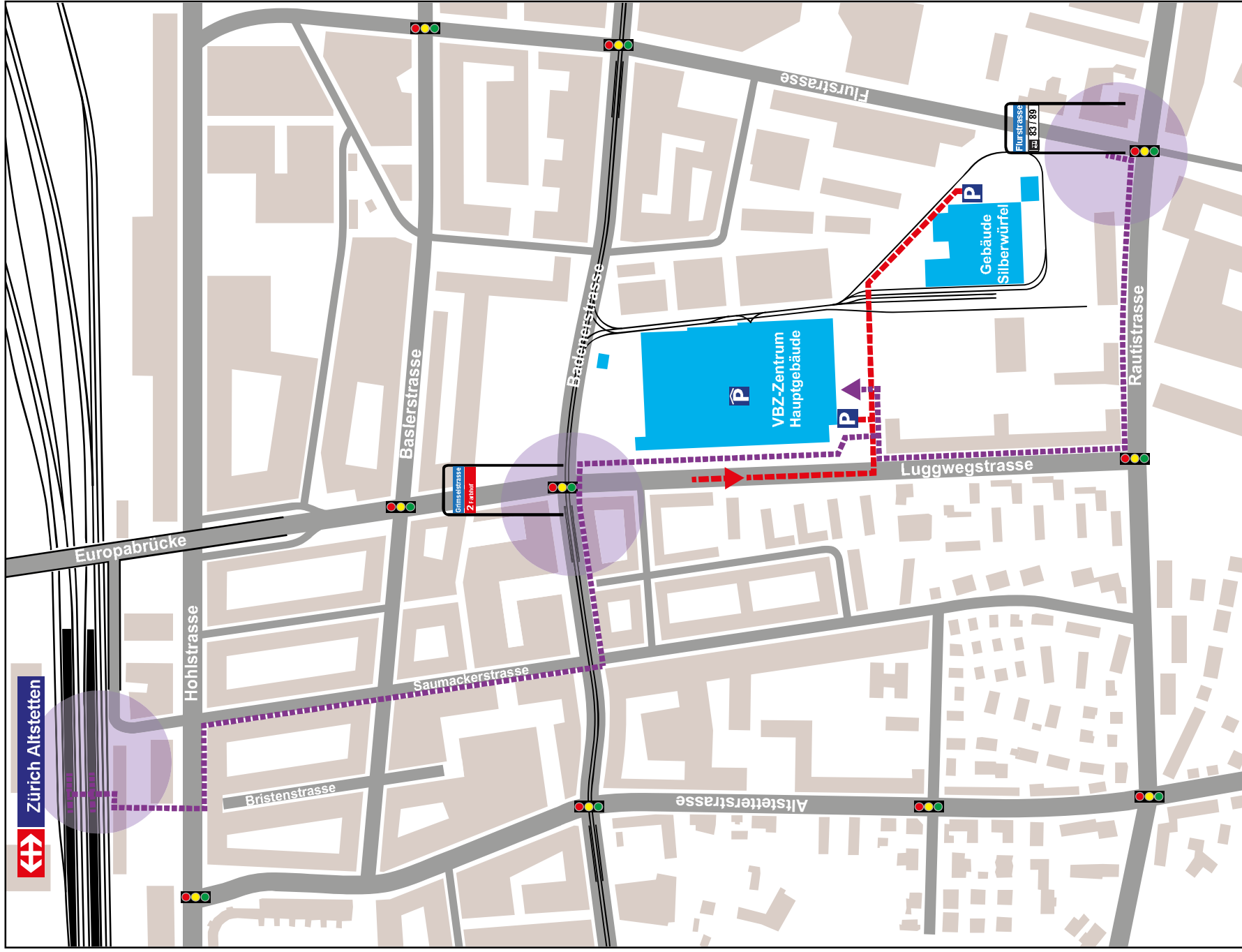
Von St. Gallen / Schaffhausen

- A1 bis Verzweigung Zürich Ost, weiter ► Zürich-City
- Anschluss Zürich-Unterstrass
- Route 4 ► Luzern folgen
- Abfahrt Hardbrücke links in Hohlstrasse (► Altstetten)
- Höhe Europabrücke links in Luggwegstrasse
- Luggwegstrasse geradeaus bis VBZ

Von Chur

- A3 bis Verzweigung Zürich Süd, weiter ► Zürich-City
- Ab Autobahnende Route 4 ► Schaffhausen folgen
- Ende Seebahnstrasse links in Hohlstrasse, weiter ► Altstetten
- Höhe Europabrücke links in Luggwegstrasse
- Luggwegstrasse geradeaus bis VBZ

Umgebungsplan Zürich-Altstetten



Auf dem VBZ-Areal steht eine begrenzte Zahl von Besucherparkplätzen zur Verfügung. Öffentliche Parkplätze befinden sich im angrenzenden Parkhaus.